



МЭРИЯ ГОРОДА НОВОСИБИРСКА

ПОСТАНОВЛЕНИЕ

От 23.09.2022

№ 3470

О проекте межевания территории квартала 323.01.01.09 в границах проекта планировки территории, ограниченной ул. Ватутина, Советским шоссе, ул. Петухова, ул. Сибиряков-Гвардейцев, рекой Тулой, в Кировском районе

В целях определения местоположения границ образуемых и изменяемых земельных участков, в соответствии с Градостроительным кодексом Российской Федерации, постановлениями Правительства Российской Федерации от 19.11.2014 № 1221 «Об утверждении Правил присвоения, изменения и аннулирования адресов», от 02.04.2022 № 575 «Об особенностях подготовки, согласования, утверждения, продления сроков действия документации по планировке территории, градостроительных планов земельных участков, выдачи разрешений на строительство объектов капитального строительства, разрешений на ввод в эксплуатацию», решением Совета депутатов города Новосибирска от 24.05.2017 № 411 «О Порядке подготовки документации по планировке территории, внесения в нее изменений и ее отмены и признании утратившими силу отдельных решений Совета депутатов города Новосибирска», постановлением мэрии города Новосибирска от 27.03.2018 № 1091 «О проекте планировки и проектах межевания территории, ограниченной ул. Ватутина, Советским шоссе, ул. Петухова, ул. Сибиряков-Гвардейцев, рекой Тулой, в Кировском районе», руководствуясь Уставом города Новосибирска, ПОСТАНОВЛЯЮ:

1. Утвердить проект межевания территории квартала 323.01.01.09 в границах проекта планировки территории, ограниченной ул. Ватутина, Советским шоссе, ул. Петухова, ул. Сибиряков-Гвардейцев, рекой Тулой, в Кировском районе (далее – проект) (приложение).

2. Присвоить адреса образуемым земельным участкам согласно приложению 1 к проекту.

3. Департаменту строительства и архитектуры мэрии города Новосибирска разместить постановление на официальном сайте города Новосибирска в информационно-телекоммуникационной сети «Интернет».

4. Департаменту информационной политики мэрии города Новосибирска в течение семи дней со дня издания постановления обеспечить опубликование постановления.

5. Контроль за исполнением постановления возложить на заместителя мэра города Новосибирска – начальника департамента строительства и архитектуры мэрии города Новосибирска.

Мэр города Новосибирска

А. Е. Локоть

ГУАиГ

Приложение
к постановлению мэрии
города Новосибирска
от 23.09.2022 № 3470

ПРОЕКТ
межевания территории квартала 323.01.01.09 в границах проекта
планировки территории, ограниченной ул. Ватутина, Советским
шоссе, ул. Петухова, ул. Сибиряков-Гвардейцев,
рекой Тулой, в Кировском районе

1. Текстовая часть проекта межевания территории:
 - 1.1. Сведения об образуемых земельных участках (приложение 1).
 - 1.2. Сведения о границах территории, в отношении которой утвержден проект межевания (приложение 2).
 2. Чертеж межевания территории (приложение 3).
-

Приложение 1

к проекту межевания территории квартала 323.01.01.09 в границах проекта планировки территории, ограниченной ул. Ватутина, Советским шоссе, ул. Петухова, ул. Сибиряков-Гвардейцев, рекой Тулой, в Кировском районе

**СВЕДЕНИЯ
об образуемых земельных участках**

Условный номер земельного участка на чертеже межевания территории	Виды разрешенного использования образуемого земельного участка в соответствии с проектом планировки территории	Площадь образуемого земельного участка, га	Адрес земельного участка	Возможный способ образования земельного участка
1	2	3	4	5
ЗУ 1	Малоэтажная многоквартирная жилая застройка (2.1.1) – малоэтажные многоквартирные дома; объекты обслуживания жилой застройки во встроенных, пристроенных и встроенно-пристроенных помещениях малоэтажного многоквартирного дома, если общая площадь таких помещений в малоэтажном многоквартирном доме не составляет более 15 % общей площади помещений дома	0,1049	Российская Федерация, Новосибирская область, городской округ город Новосибирск, город Новосибирск, ул. 2-я Ольховская, з/у 5	Раздел земельного участка с кадастровым номером 54:35:052105:24 с сохранением в измененных границах
ЗУ 2	Малоэтажная многоквартирная жилая застройка (2.1.1) – малоэтажные многоквартирные дома; объекты обслуживания жилой застройки во встроенных, пристроенных и встроенно-пристроенных помещениях малоэтажного многоквартирного дома, если общая площадь таких помещений в малоэтажном многоквартирном доме не составляет более 15 % общей площади помещений дома	0,1695	Российская Федерация, Новосибирская область, городской округ город Новосибирск, город Новосибирск, ул. 2-я Бурденко, з/у 18	

1	2	3	4	5
ЗУ 3	Малоэтажная многоквартирная жилая застройка (2.1.1) – малоэтажные многоквартирные дома; объекты обслуживания жилой застройки во встроенных, пристроенных и встроенно-пристроенных помещениях малоэтажного многоквартирного дома, если общая площадь таких помещений в малоэтажном многоквартирном доме не составляет более 15 % общей площади помещений дома	0,1232	Российская Федерация, Новосибирская область, городской округ город Новосибирск, город Новосибирск, ул. 2-я Бурденко, з/у 20	

Приложение 2
к проекту межевания территории квартала 323.01.01.09 в границах проекта планировки территории, ограниченной ул. Ватутина, Советским шоссе, ул. Петухова, ул. Сибиряков-Гвардейцев, рекой Тулой, в Кировском районе

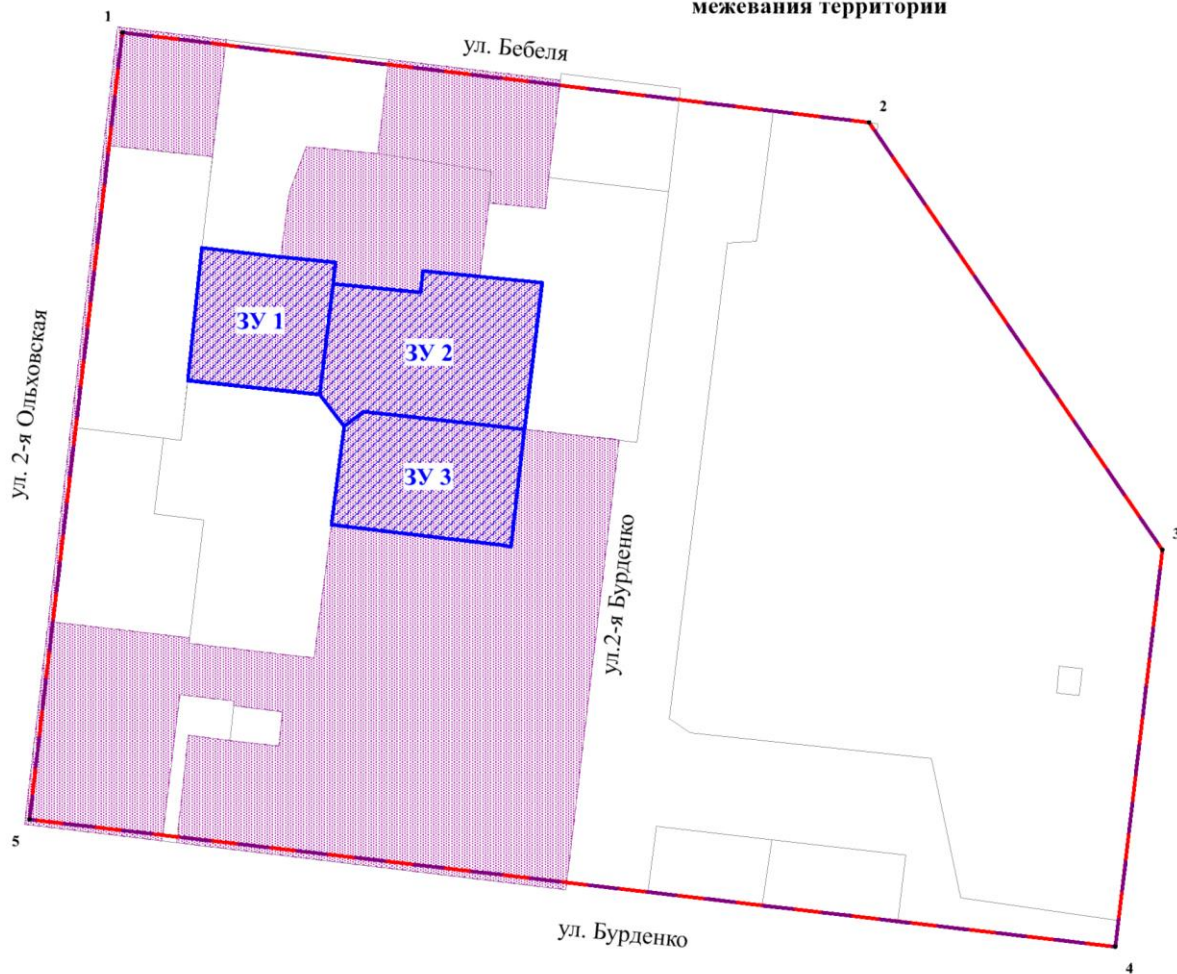
СВЕДЕНИЯ
о границах территории, в отношении которой утвержден
проект межевания

№ точки	Координаты	
	X	Y
1	2	3
1	481019.60	4197773.55
2	480997.75	4197955.14
3	480894.02	4198026.40
4	480797.57	4198015.05
5	480828.52	4197751.06







Примечание: система координат – МСК НСО.

Приложение 3
к проекту межевания территории квартала 323.01.01.09
в границах проекта планировки территории, ограниченной
ул. Вагутина, Советским шоссе, ул. Петухова, ул. Сибиряков-
Гвардейцев, рекой Тулой, в Кировском районе

**ЧЕРТЕЖ
межевания территории**



Условные обозначения:

-  красные линии, утвержденные в составе проекта планировки территории
-  границы существующего элемента планировочной структуры
-  границы образуемого земельного участка
-  границы изменяемого земельного участка с кадастровым номером 54:35:052105:24
-  условный номер образуемого земельного участка
-  номер характерной точки границы территории, в отношении которой утвержден проект межевания
- ул. Бебеля наименование элемента улично-дорожной сети